


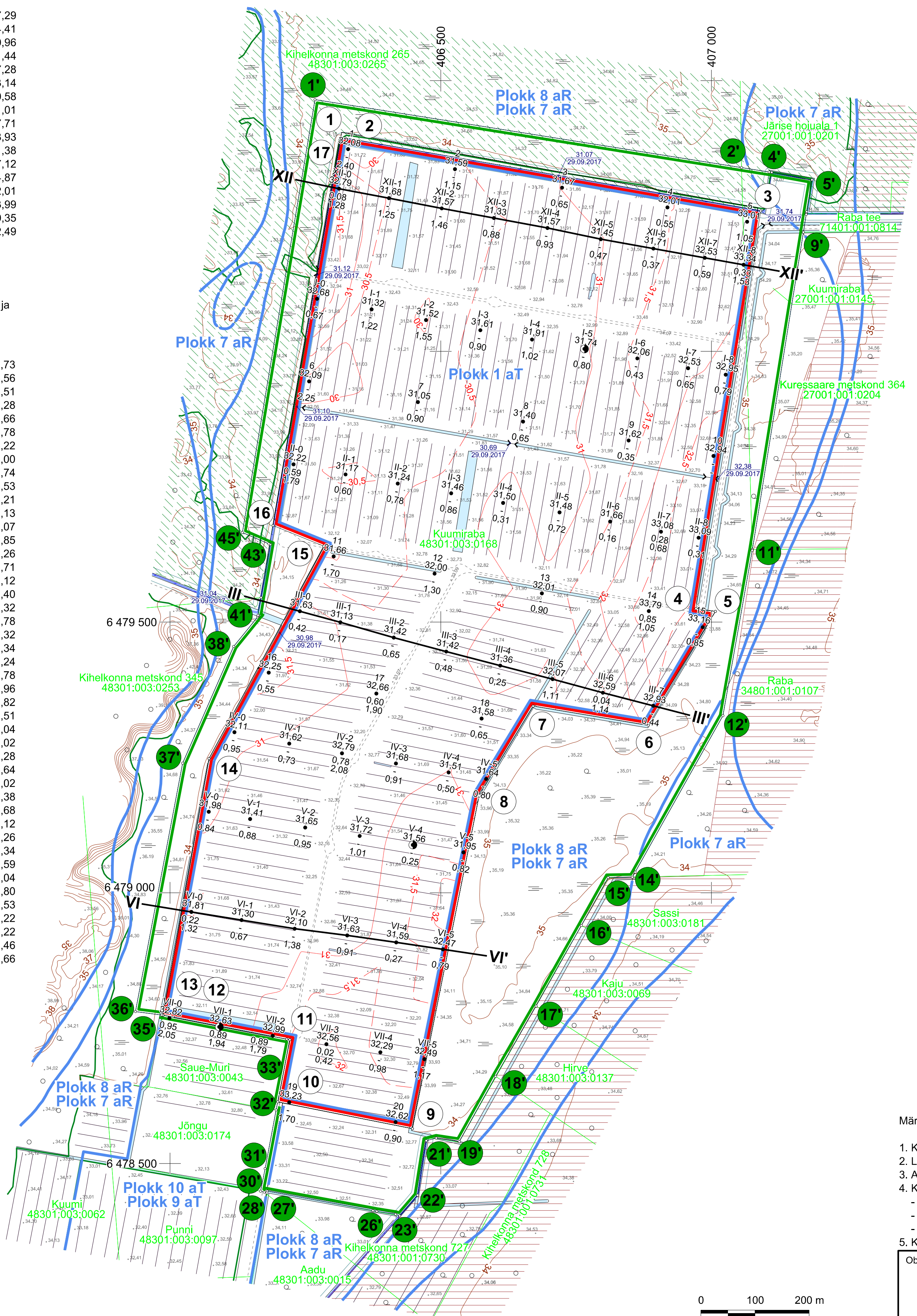
Mäeeraldise piiripunktide koordinaadid			
Nr	X	Y	
1	6 480 391,48	406 317,29	
2	6 480 394,13	406 324,41	
3	6 480 259,25	407 090,96	
4	6 479 524,76	406 971,44	
5	6 479 519,77	407 007,28	
6	6 479 309,02	406 883,14	
7	6 479 344,76	406 670,58	
8	6 479 180,16	406 571,01	
9	6 478 564,32	406 447,71	
10	6 478 613,87	406 198,93	
11	6 478 728,64	406 221,38	
12	6 478 774,00	405 987,12	
13	6 478 774,29	405 984,87	
14	6 479 247,85	406 072,01	
15	6 479 640,21	406 283,99	
16	6 479 678,31	406 190,35	
17	6 480 385,69	406 312,49	

Pindala 112,74 ha

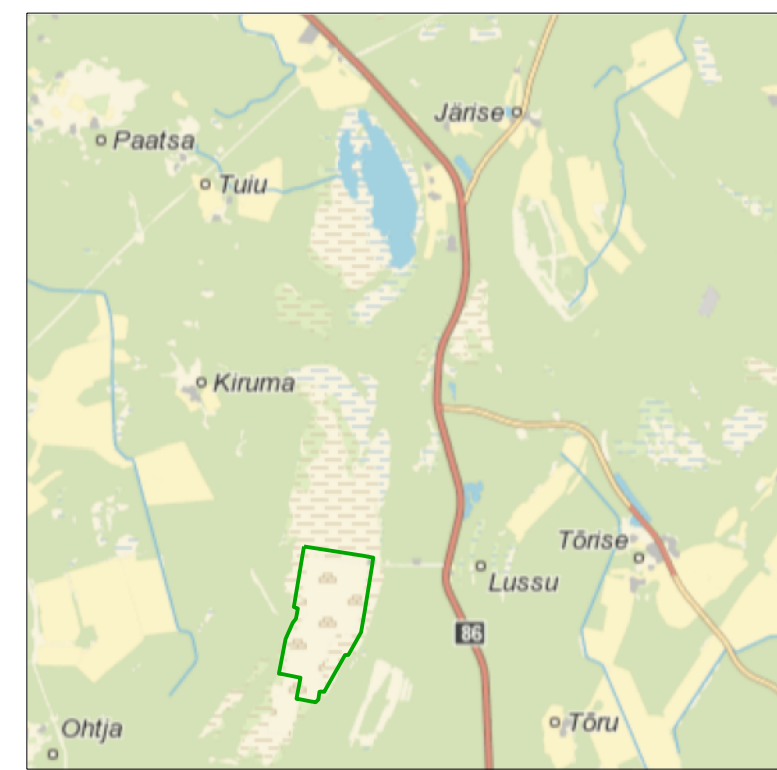
Mäeeraldise teenindusmaa ja korrastatava ala piiripunktide koordinaadid

Nr	X	Y
1'	6 480 464,89	406 267,73
2'	6 480 339,42	407 055,56
3'	6 480 331,31	407 106,51
4'	6 480 330,55	407 111,28
5'	6 480 316,95	407 185,66
6'	6 480 257,63	407 175,78
7'	6 480 254,13	407 175,22
8'	6 480 252,78	407 175,00
9'	6 480 220,08	407 169,74
10'	6 479 634,12	407 075,53
11'	6 479 632,28	407 075,21
12'	6 479 327,16	407 021,13
13'	6 479 038,21	406 859,07
14'	6 479 028,90	406 853,85
15'	6 479 028,19	406 809,26
16'	6 478 939,64	406 759,71
17'	6 478 790,82	406 676,12
18'	6 478 660,99	406 601,40
19'	6 478 540,56	406 534,32
20'	6 478 546,95	406 491,78
21'	6 478 542,24	406 473,32
22'	6 478 441,56	406 457,34
23'	6 478 403,27	406 424,24
24'	6 478 406,11	406 416,78
25'	6 478 411,73	406 381,96
26'	6 478 413,05	406 374,82
27'	6 478 449,02	406 179,51
28'	6 478 445,73	406 179,04
29'	6 478 447,13	406 174,02
30'	6 478 448,84	406 167,28
31'	6 478 490,67	406 175,64
32'	6 478 598,97	406 196,02
33'	6 478 728,64	406 221,38
34'	6 478 729,74	406 215,68
35'	6 478 774,00	405 987,12
36'	6 478 780,66	405 936,26
37'	6 479 239,40	406 023,34
38'	6 479 454,97	406 117,59
39'	6 479 509,63	406 162,04
40'	6 479 511,79	406 163,80
41'	6 479 512,52	406 162,53
42'	6 479 545,31	406 168,22
43'	6 479 643,31	406 185,22
44'	6 479 644,50	406 182,46
45'	6 479 665,44	406 133,66

Pindala 159,91 ha



ASENDIPLAAN M 1 : 100 000



Kaardileht nr 523 Kuressaare

- 1 Mäeeraldise piir, piiripunkt ja piiripunkti number
- 1' Mäeeraldise teenindusmaa ja korrastatava ala piir, piiripunkt ja piiripunkti number
- Korrastatava ala piir (asendiplaanil)
- Ploki piir (aT - aktiivne tarbevaru, aR - aktiivne reservaru)
- Raba 34801:001:0107 Katastriüksuse nimi, piir ja tunnus
- 35 Maapinna samakõrgusjoon, m
- 31,5 Turbalasundi lamami samakõrgusjoon, m
- 32,38 29.09.2017 Veetaseme abs kõrgus, mõõdistamise kuupäev
- III-7 33,08 0,28 0,68 Geoloogilise läbilõike joon
- II-7 33,08 0,28 0,68 Sondeerimispunkti number
- Maapinna abs kõrgus, m
- Sondeerimispunkt
- Vähelagunenud turbakihi paksus, m
- Turbakihi kogupaksus, m
- 2012. a turba proovivõtupunkt
- Maaparandushoiala
- Ranna või kalda piiranguvöönd
- Eesvoolu kaitsevöönd
- Järise hoiala (KKR kood KLO2000307)
- III kaitsekategooria liigi elupaik

Märkused:

- Koordinaadid L-Est 97 süsteemis, kõrgused EH-2000 süsteemis.
- Lähtekoordinaadid ja kõrgus: Trimble VRS Now baasjaamade võrk.
- Asendiplaan: Maa-ameti X-GIS kaardirakendus.
- Kasutatud on:
 - Maa-ameti väljastatud katastriüksuste piirandmeid (seisuga 03.01.2025);
 - Maa-ameti kitsenduste andmeid (seisuga 01.12.2024)
 - Kuumi turbatootmisala kaevandamise projekti (OÜ Inseneribüroo Steiger, töö nr 23/4576).
- Kasutatud tarkvara: Bentley PowerCivil for Baltics V8i (litsents: 70000661800020).

Objekti nimetus ja aadress	Joonise sisu	Graafiline lisa 1/15
Kuumi turbatootmisala Saaremaa vald, Saare maakond	Korrastatava ala plaan	Mõõtkava 1 : 5000
OÜ Inseneribüroo STEIGER Männiku tee 104, 11216 Tallinn Tel. 668 1011, Faks 668 1018	Koostas Kristel Veersalu /Allkirjastatud digitaalselt/ Kinnitas Erki Vaguri /Allkirjastatud digitaalselt/	Kuupäev 12.02.2025 Töö nr 25/5084